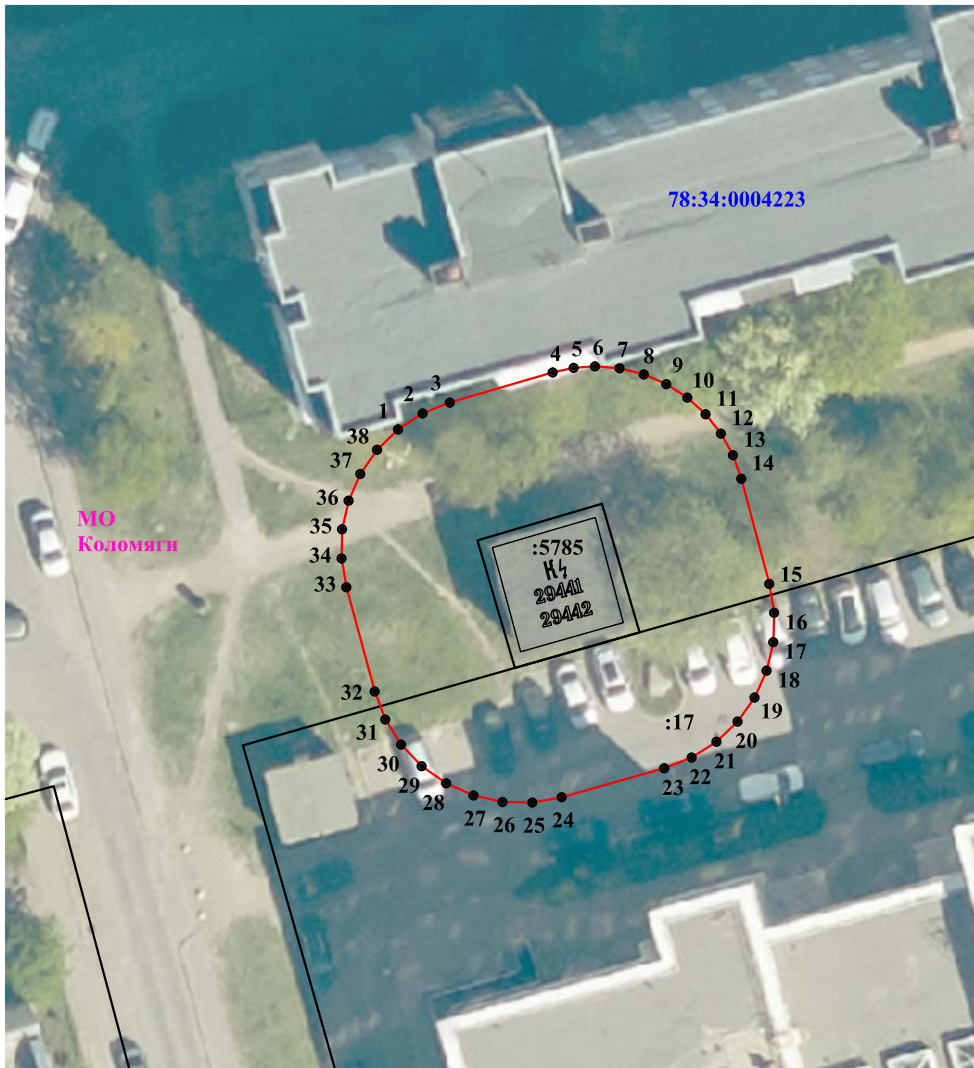


План границ объекта


Раздел 4




Масштаб 1:500

Условные обозначения:

 - граница земельного участка, учтенного в ЕГРН

 - граница публичного сервитута

 - граница кадастрового квартала

78:36:0005354 - номер кадастрового квартала

:225 - номер земельного участка, учтенного в ЕГРН

• 1 - обозначение характерной точки границы публичного сервитута

Подпись



Дата " 29 " 01 2025 г.